







CONSORZIO DI BONIFICA VULTURE - ALTO BRADANO
GAUDIANO

PIANO DI CLASSIFICA PER IL RIPARTO DEGLI ONERI CONSORTILI

| | | |
|---|---|-----------------|
| Allegato | BACINO OFANTO | Corografia |
| C ₁ | INDICI DI SOGGIACENZA DEI SUOLI | scala: 1:50.000 |
| | | data: |
| REDATTO DA dot. Leonardo DONNINI | Visto: IL DIRETTORE GENERALE dot. Antonio MIRANDA | |
| in collaborazione con il capo ufficio tecnico e i geom. Felice RUSSO | IL PRESIDENTE Nicola R. BARBANDELO | |

LEGENDA

-  Limite comprensorio del C.B.V.A.B. (L.R. 33/01)
-  Limite di bacino
-  Suoli di pianura o pianeggianti
-  Suoli di collina
-  Fascia non classificata dove il consorzio non ha realizzato opere idrauliche
-  Dighe

